● 水土里情報（水土里情報システム）

水土里情報では，このようなことができます。

営農に携わる方：ほ場ごとに様々なデータを管理できます。

【ほ場別 作付作物】

ほ場ごとに作付品目の色分けや面積集計が行えます。



【ほ場別 作業状況】

ほ場ごとに作業計画や進捗状況の確認が行えます。

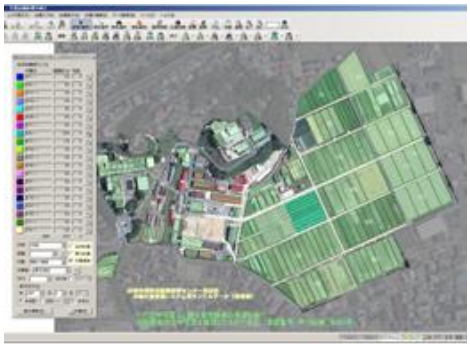

【様々なデータを一括管理】

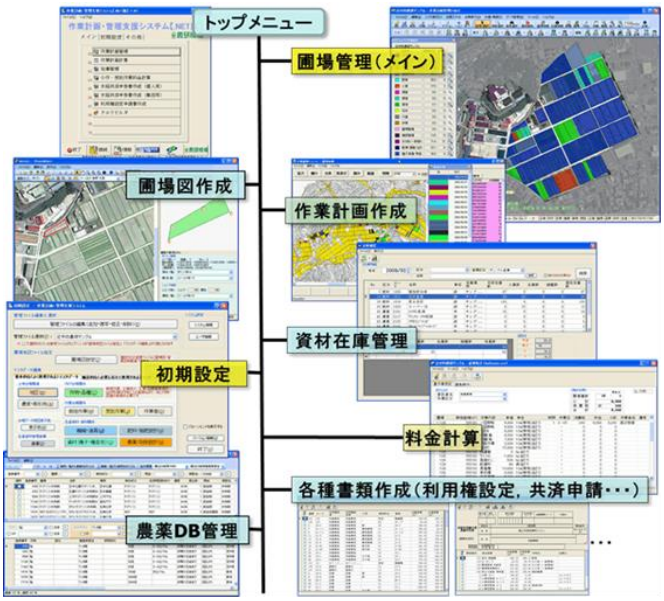

【農研機構開発：作業計画・管理システム】

実際にソフトを見て確認して下さい。
みなさんの **こんなことできるの？**
にお応えします。

各種事業に携わる方：必要なデータを検索し出力できます。

【耕作放棄地】

耕作放棄地の区分ごとに着色表示し，
地域の状況を確認できます。

【人・農地プラン】

ほ場ごとに貸付希望農地の
確認ができます。



データの出力は，エクセル形式で出力が可能
条件検索などにより，
必要な**情報を絞り込めます。**

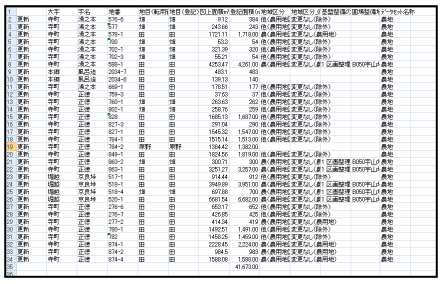

活 用 事 例

☆耕作放棄地対策　☆多面的機能支払交付金　☆人・農地プラン策定
☆農地の利用集積　☆経営所得安定対策事務　☆農地法関連事務
☆農業水利施設の管理　☆災害増嵩申請　など

水土里ネット
担当窓口：水土里情報センター
電　話：０８２－５０２－７４７５