● 換地・確定測量（土地改良法手続き）

区画整理事業では，換地や確定測量を含めた総合的な支援を行います。

あわせて，土地改良法の**各種手続きに必要な資料作成**は，おまかせください。

例：農地の区画整理事業（ほ場整備事業）の流れ

工事着手前（従前地）

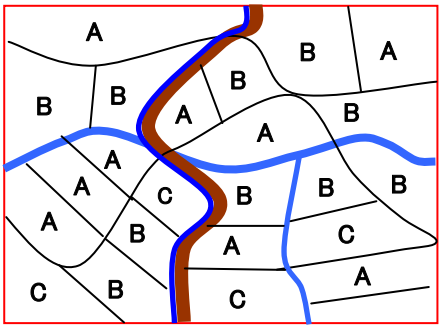

工事着手

工事中

工事完了後（換地）

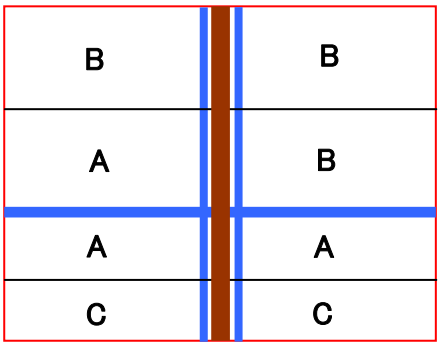

説明会の開催	換地制度の説明，地区内権利者へのアンケート調査
従前地等基礎調査	一定区域内の土地について，私有地・公共用地などの全ての権利調査
事業採択申請	換地計画の要領の作成から事業計画説明資料（換地関係採択資料）の作成
事業施行申請	土地改良事業計画概要の公告，参加等同意，土地改良事業施行申請書の作成
従前地の評価	土地評価基準案の作成により，工事前の土地の評価方法についての説明会開催
換地計画原案	換地設計基準案の作成により，換地配分（選定）についての説明会開催
一時利用地の指定	換地処分までの一時的な使用収益の為の指定地測量，求積，指定通知書の作成
確定測量	工事後の境界の杭打説明会の開催，杭打作業，公共測量による確定測量図を作成
工事後の評価	土地評価基準により，工事後の土地の評価方法についての説明会を開催
換地計画書作成	換地各筆明細書（換地計画書），清算金調書等の作成
権利者会議	法第５条７項の権利を有する全ての者で構成する権利者会議開催の支援
認可申請	権利者会議により確定した，換地計画書について，県知事への認可申請手続きの支援
換地処分登記	換地処分公告の翌日に，法務局へ提出する登記嘱託書，確定図面の作成

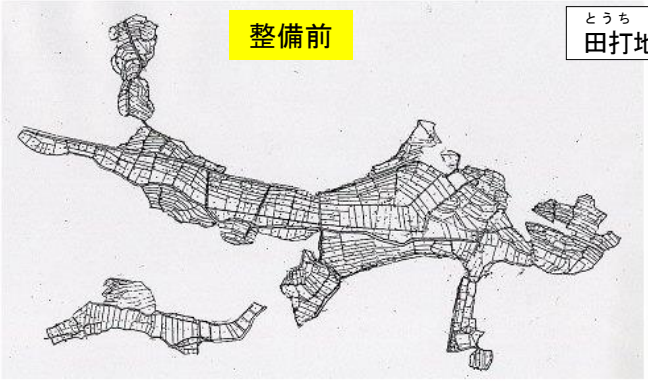

田打（とうち）地区（世羅町）

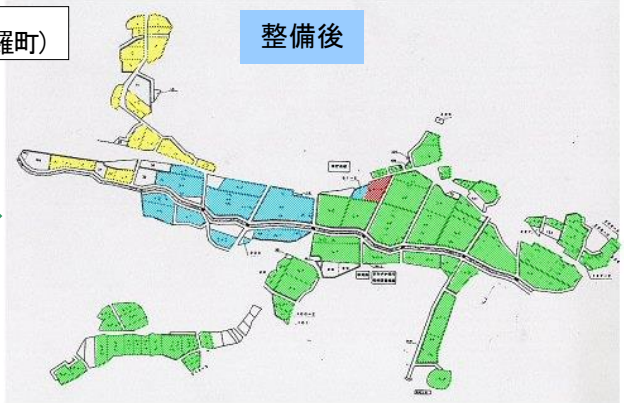

担当窓口：換地測量支援課
電　話：０８２－５０２－７４７７